



ESTADO Y CONDICIÓN DE CULTIVOS

**3 DE JUNIO DE 2021**



## DEPARTAMENTO & REGIONES

### JEFE DE ESTIMACIONES AGRÍCOLAS

Ing. Esteban J. Copati  
[ecopati@bc.org.ar](mailto:ecopati@bc.org.ar)

### ANALISTA DE CULTIVO

Ing. Martín López  
[martinlopez@bc.org.ar](mailto:martinlopez@bc.org.ar)

### ANALISTA DE CULTIVO

Ing. Daniela A. Venturino  
[dventurino@bc.org.ar](mailto:dventurino@bc.org.ar)

### ANALISTA DE CULTIVO

Ing. Andrés Paterniti  
[apaterniti@bc.org.ar](mailto:apaterniti@bc.org.ar)

### RELEVAMIENTO TELEFÓNICO DE DATOS Y ANÁLISIS DE ESTADO Y CONDICIÓN DE CULTIVOS

Ing. Juan Francisco de Aramburu  
[jdearamburu@bc.org.ar](mailto:jdearamburu@bc.org.ar)  
Trigo y Girasol

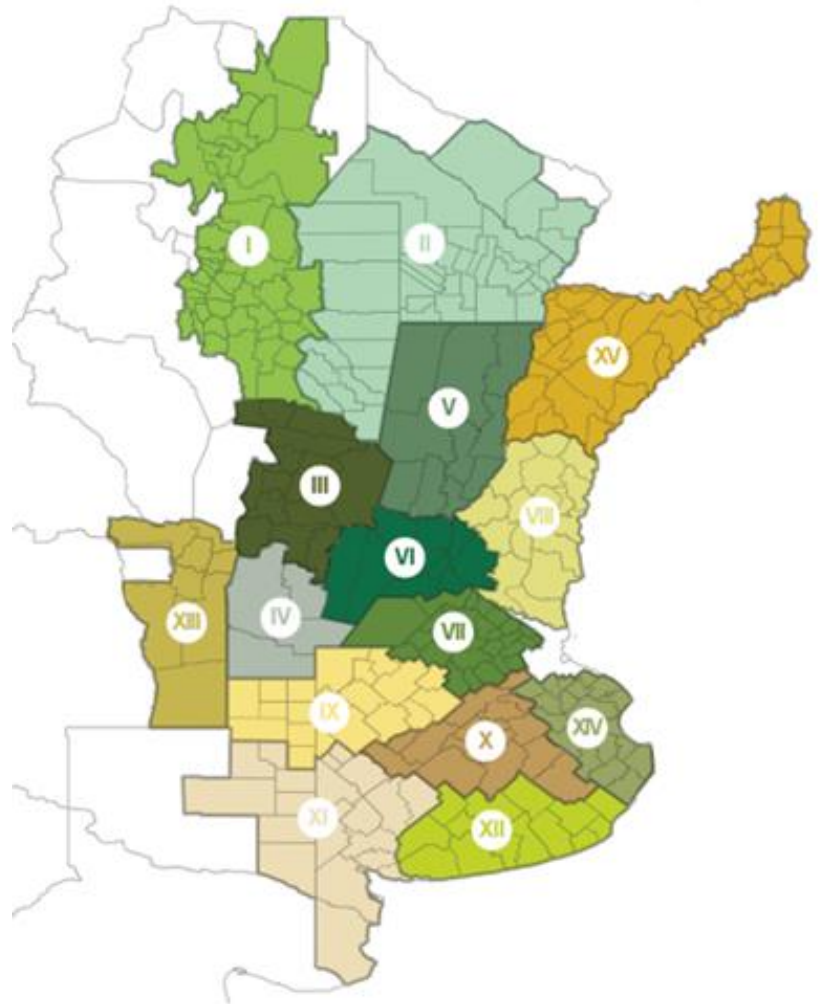
Ing. Sofía Console Insúa  
[sconsoleinsua@bc.org.ar](mailto:sconsoleinsua@bc.org.ar)  
Soja

Justo Fernández Vidal  
[jfernandez@bc.org.ar](mailto:jfernandez@bc.org.ar)  
Maíz

### CONTACTO

Av. Corrientes 123  
C1043AAB - CABA  
Tel.: +54 11 4515 8200 | 8300  
[estimacionesagricolas@bc.org.ar](mailto:estimacionesagricolas@bc.org.ar)  
Twitter: @estimacionesbc

ISSN 2408-4344t



I - NOA (Noroeste Argentino)  
II - NEA (Noreste Argentino)  
III - Centro-Norte de Córdoba  
IV - Sur de Córdoba  
V - Centro-Norte de Santa Fe  
VI - Núcleo Norte  
VII - Núcleo Sur  
VIII - Centro-Este de Entre Ríos

IX - Norte de La Pampa - Oeste de Buenos Aires  
X - Centro de Buenos Aires  
XI - Sudoeste de Buenos Aires - Sur de La Pampa  
XII - Sudeste de Buenos Aires  
XIII - San Luis  
XIV - Cuenca del Salado  
XV - Corrientes - Misiones

*Agradecemos el aporte de nuestra Red de Colaboradores en todo el país.*

## **AVANZA LA SIEMBRA DE TRIGO, CON DEMORAS POR DÉFICIT HÍDRICO EN EL NORTE DEL ÁREA AGRÍCOLA Y EXCESOS EN EL CENTRO Y SUR**

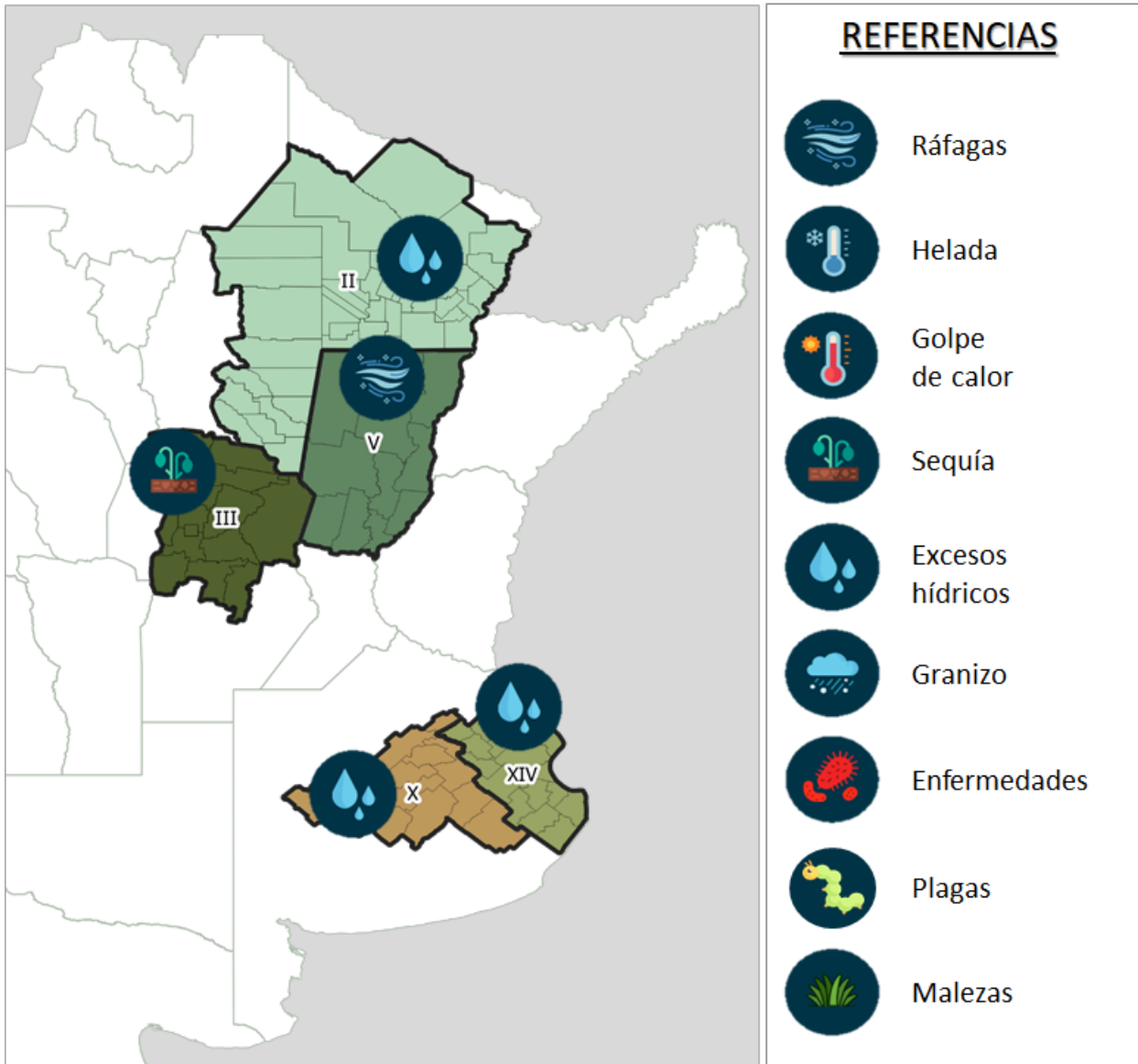
A la fecha, la siembra de trigo registra un avance del 17,1% del total nacional, mostrando un progreso de 7 puntos porcentuales con respecto al informe previo. En relación a la campaña anterior, continúa registrándose una demora que alcanza los 12,9 puntos porcentuales. Esta demora se explica por dos situaciones, la falta de humedad en el suelo en algunas zonas y los excesos en otras, que llevan a una demora en la cosecha de gruesa e imposibilitan el avance de la fina. Del total del área implantada a la fecha, un 68,9% muestra una condición hídrica Adecuada/Óptima, lo que implica una mejora de 9,9 puntos porcentuales con respecto a la semana anterior.

La cosecha de soja total cubrió el 96,6 % de la superficie estimada a nivel nacional, registrando un avance intersemanal de 5,2 puntos porcentuales. Durante la semana en curso se relevó la finalización de las labores de cosecha en las zonas Centro-Norte de Córdoba, Sur de Córdoba, Núcleos Norte y Sur y Norte de La Pampa-Oeste de Bs As. En referencia al cultivo en pie, se estima que un 72 % de la superficie mantiene una condición Normal/Buena/Excelente, registrando algunos excesos hídricos puntuales en las zonas NEA, Centro de Buenos Aires y Centro-Norte de Santa Fe, que retrasan la recolección de los últimos cuadros.

En maíz, la cosecha cubrió el 34,1 % del área estimada registrando un avance intersemanal de 3,2 puntos porcentuales. A la fecha, el 86 % de la superficie con destino grano comercial mantiene condición Normal/Buena/Excelente, relevándose un 82 % del área sembrada en condición hídrica Adecuada/Óptima. En lo que refiere al maíz temprano, las condiciones climáticas permitieron continuar las labores de cosecha alcanzando el 58,6 % del área trillada. Respecto a las siembras tardías, se relevaron lotes con excesos hídricos en el Centro de Buenos Aires y eventos de ráfagas en el Centro-Norte de Santa Fe que, en ciertos casos, causaron el vuelco de plantas.



## EVENTOS ADVERSOS RECIENTES

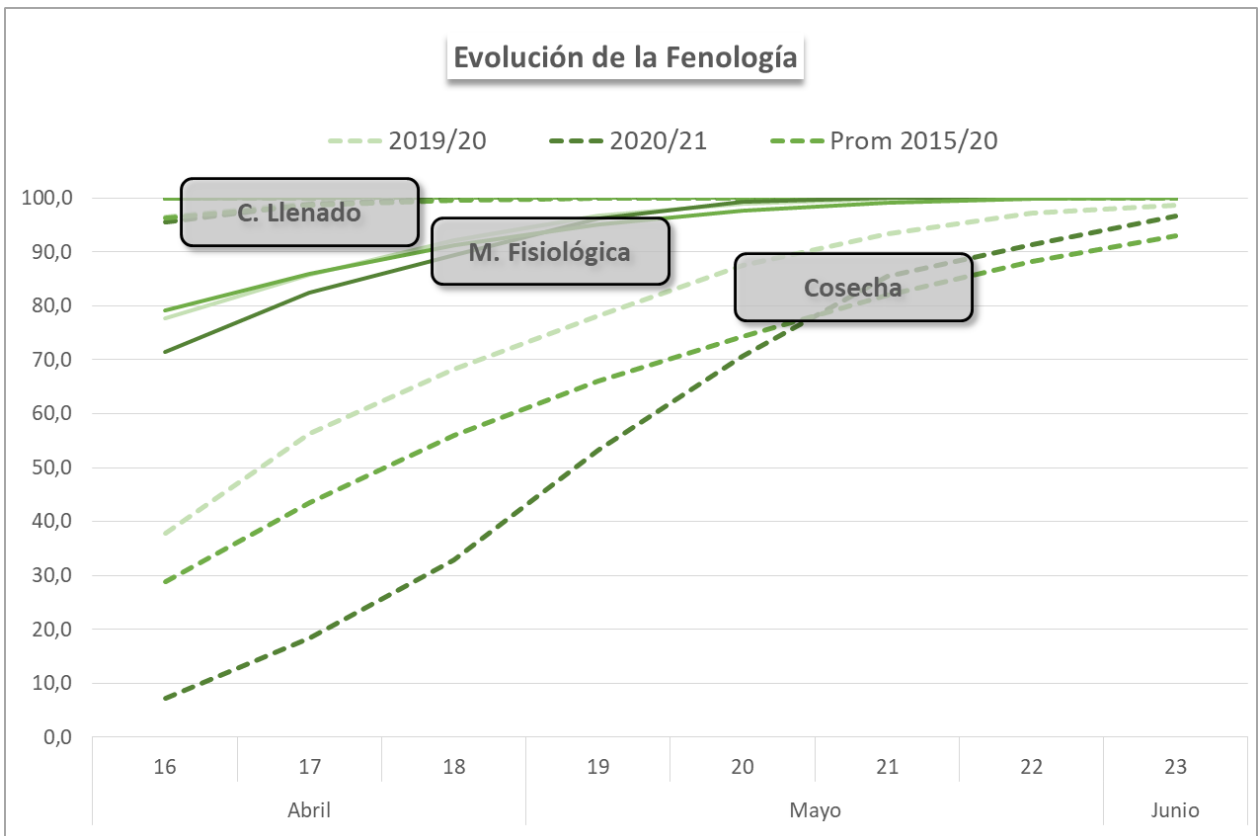

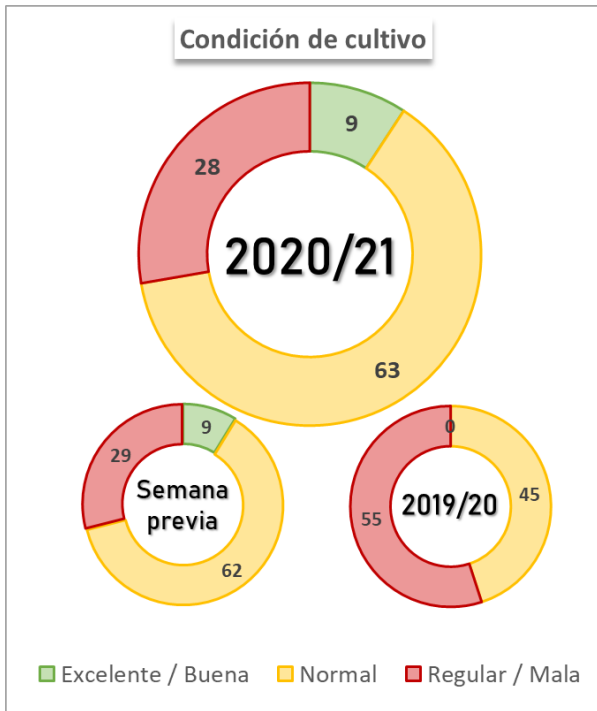


## METODOLOGÍA

Resultados del relevamiento realizado al 2 de Junio de 2021. Las zonas-PAS incluidas en este informe aportan el 90 % del área sembrada con cada cultivo y los datos zonales de fenología se comienzan a publicar una vez finalizada la siembra. Los valores nacionales de siembra, cosecha y fenología se encuentran ponderados por el área proyectada, mientras que la condición de humedad y de cultivo por las hectáreas sembradas o remanentes.



## SOJA TOTAL 2020/21



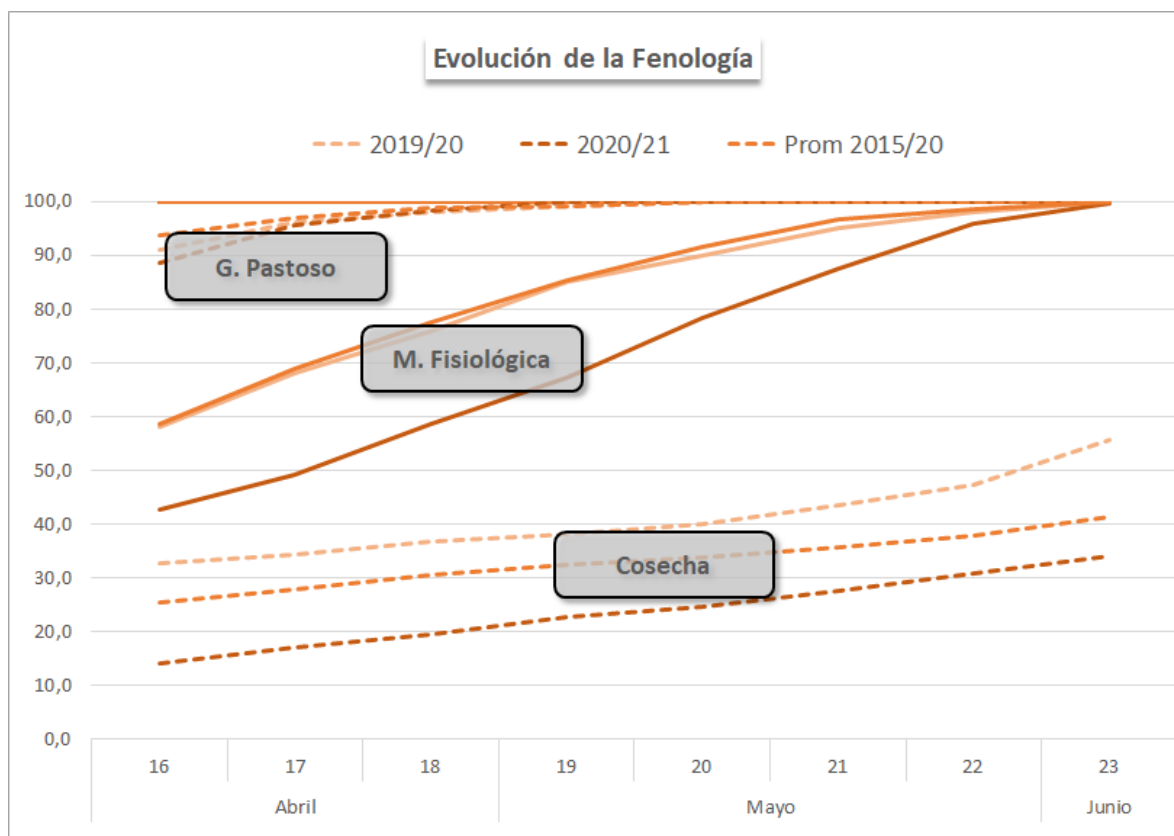
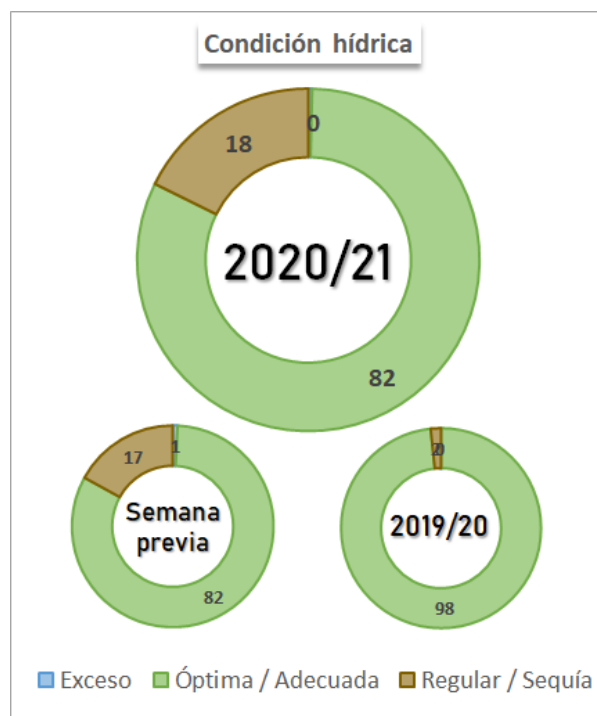
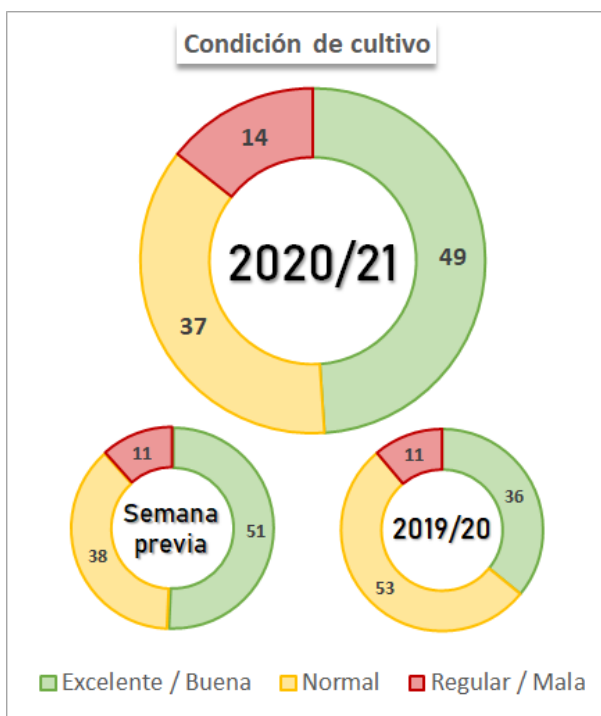
Participación zonal en el área total nacional (%)																	
Zona	VII	VI	IX	III	II	IV	I	V	VIII	X	XII	XI	XIII	XIV	XV		
Part Nac 2020/21	13,5	13,1	10,9	10,2	9,7	9,5	8,0	6,4	6,2	4,1	3,6	1,7	1,6	1,1	0,4		
Part Nac Histórica	12,8	13,9	11,0	11,3	8,2	9,2	5,3	6,7	6,4	4,2	5,9	2,3	1,3	1,1	0,4		
Condición hídrica, de cultivo y Fenología														Semana 23			
Zona	Evento adverso	Campaña	Cond. Híd. Ad/Op	Cond. Cult Nor/Exc	Siembra	Expansión foliar	Comienzo de Floración	Comienzo de Fructificación	Comienzo de Llenado	Madurez Fisiológica	Cosecha						
I - NOA		20/21	75,8	90,0	100,0	100,0	100,0	100,0	100,0	100,0	100,0	96,3					
		19/20	73,0	47,5	100,0	100,0	100,0	100,0	100,0	100,0	100,0	100,0	98,2				
		Prom 15/20	-	-	100,0	100,0	100,0	100,0	100,0	100,0	100,0	100,0	91,4				
II - NEA	Excesos hídricos	20/21	92,8	67,8	100,0	100,0	100,0	100,0	100,0	100,0	100,0	93,3					
		19/20	58,6	51,8	100,0	100,0	100,0	100,0	100,0	100,0	100,0	100,0	99,3				
		Prom 15/20	-	-	100,0	100,0	100,0	100,0	100,0	100,0	100,0	100,0	82,3				
III - CN Cba		20/21	-	-	100,0	100,0	100,0	100,0	100,0	100,0	100,0	100,0					
		19/20	-	-	100,0	100,0	100,0	100,0	100,0	100,0	100,0	100,0					
		Prom 15/20	-	-	100,0	100,0	100,0	100,0	100,0	100,0	100,0	100,0	98,2				
IV - S Cba		20/21	-	-	100,0	100,0	100,0	100,0	100,0	100,0	100,0	100,0					
		19/20	-	-	100,0	100,0	100,0	100,0	100,0	100,0	100,0	100,0					
		Prom 15/20	-	-	100,0	100,0	100,0	100,0	100,0	100,0	100,0	100,0	93,8				
V - CN S Fe	Excesos hídricos	20/21	98,7	88,3	100,0	100,0	100,0	100,0	100,0	100,0	100,0	94,5					
		19/20	-	-	100,0	100,0	100,0	100,0	100,0	100,0	100,0	100,0					
		Prom 15/20	-	-	100,0	100,0	100,0	100,0	100,0	100,0	100,0	100,0	95,1				
VI - Núcleo Norte		20/21	-	-	100,0	100,0	100,0	100,0	100,0	100,0	100,0	100,0					
		19/20	-	-	100,0	100,0	100,0	100,0	100,0	100,0	100,0	100,0					
		Prom 15/20	-	-	100,0	100,0	100,0	100,0	100,0	100,0	100,0	100,0	99,0				
VII - Núcleo Sur		20/21	-	-	100,0	100,0	100,0	100,0	100,0	100,0	100,0	100,0					
		19/20	84,0	74,0	100,0	100,0	100,0	100,0	100,0	100,0	100,0	100,0	99,9				
		Prom 15/20	-	-	100,0	100,0	100,0	100,0	100,0	100,0	100,0	100,0	98,4				
VIII - CE E. Ríos		20/21	98,0	26,0	100,0	100,0	100,0	100,0	100,0	100,0	100,0	98,8					
		19/20	-	-	100,0	100,0	100,0	100,0	100,0	100,0	100,0	100,0	100,0				
		Prom 15/20	-	-	100,0	100,0	100,0	100,0	100,0	100,0	100,0	100,0	98,0				
IX - N LP - O BA		20/21	-	-	100,0	100,0	100,0	100,0	100,0	100,0	100,0	100,0					
		19/20	99,0	81,0	100,0	100,0	100,0	100,0	100,0	100,0	100,0	100,0	99,8				
		Prom 15/20	-	-	100,0	100,0	100,0	100,0	100,0	100,0	100,0	100,0	93,4				
X - Ctro BA	Excesos hídricos	20/21	99,0	66,9	100,0	100,0	100,0	100,0	100,0	100,0	100,0	82,4					
		19/20	91,0	76,0	100,0	100,0	100,0	100,0	100,0	100,0	100,0	100,0	98,4				
		Prom 15/20	-	-	100,0	100,0	100,0	100,0	100,0	100,0	100,0	100,0	86,3				
XI - SO BA - S LP		20/21	99,0	37,2	100,0	100,0	100,0	100,0	100,0	100,0	100,0	87,2					
		19/20	86,0	61,0	100,0	100,0	100,0	100,0	100,0	100,0	100,0	100,0	97,8				
		Prom 15/20	-	-	100,0	100,0	100,0	100,0	100,0	100,0	100,0	100,0	84,4				
XII - SE BA		20/21	94,0	83,8	100,0	100,0	100,0	100,0	100,0	100,0	100,0	77,1					
		19/20	98,7	63,1	100,0	100,0	100,0	100,0	100,0	100,0	100,0	100,0	76,8				
		Prom 15/20	-	-	100,0	100,0	100,0	100,0	100,0	100,0	100,0	100,0	66,2				
XIII - San Luis		20/21	79,7	44,1	100,0	100,0	100,0	100,0	100,0	100,0	100,0	92,9					
		19/20	-	-	100,0	100,0	100,0	100,0	100,0	100,0	100,0	100,0	100,0				
		Prom 15/20	-	-	100,0	100,0	100,0	100,0	100,0	100,0	100,0	100,0	97,4				
XIV - Cuenca Sal.		20/21	97,0	78,0	100,0	100,0	100,0	100,0	100,0	100,0	100,0	88,9					
		19/20	76,0	55,0	100,0	100,0	100,0	100,0	100,0	100,0	100,0	100,0	95,2				
		Prom 15/20	-	-	100,0	100,0	100,0	100,0	100,0	100,0	100,0	100,0	82,4				
Total		20/21	93,7	72,3	100,0	100,0	100,0	100,0	100,0	100,0	100,0	96,6					
		19/20	93,1	62,0	100,0	100,0	100,0	100,0	100,0	100,0	100,0	100,0	98,6				
		Prom 15/20	-	-	100,0	100,0	100,0	100,0	100,0	100,0	100,0	100,0	93,0				







## MAIZ TOTAL 2020/21



Participación zonal en el área total nacional (%)																
Zona	III	IV	II	IX	VI	VII	I	X	VIII	XIII	XII	V	XI	XIV	XV	
Part Nac 2020/21	14,3	12,3	11,3	11,0	9,5	7,3	6,4	5,3	5,3	4,7	3,8	3,8	2,7	1,9	0,5	
Part Nac Histórica	14,5	12,4	11,3	10,6	10,1	7,9	6,6	5,1	4,3	4,7	3,5	3,8	2,7	1,9	0,5	
Condición hídrica, de cultivo y Fenología												Semana 23				
Zona	Evento adverso	Campaña	Cond. Híd. Ad/Op	Cond. Cult Nor/Exc	Siembra	Expansión foliar	Panojamiento	Floración Femenina	Grano Pastoso	Madurez Fisiológica	Cosecha					
I - NOA		20/21	76,0	100,0	100,0	100,0	100,0	100,0	100,0	100,0	100,0	7,0				
		19/20	100,0	86,0	100,0	100,0	100,0	100,0	100,0	100,0	99,0	8,5				
		Prom 15/20	-	-	100,0	100,0	100,0	100,0	100,0	100,0	99,4	4,5				
II - NEA		20/21	78,0	75,0	100,0	100,0	100,0	100,0	100,0	100,0	97,0	6,0				
		19/20	100,0	88,0	100,0	100,0	100,0	100,0	100,0	100,0	97,0	19,0				
		Prom 15/20	-	-	100,0	100,0	100,0	100,0	100,0	100,0	99,0	7,3				
III - CN Cba		20/21	80,0	87,0	100,0	100,0	100,0	100,0	100,0	100,0	100,0	18,8				
		19/20	97,0	95,0	100,0	100,0	100,0	100,0	100,0	100,0	100,0	48,8				
		Prom 15/20	-	-	100,0	100,0	100,0	100,0	100,0	100,0	100,0	26,7				
IV - S Cba		20/21	90,0	90,0	100,0	100,0	100,0	100,0	100,0	100,0	100,0	17,9				
		19/20	99,0	97,0	100,0	100,0	100,0	100,0	100,0	100,0	100,0	52,3				
		Prom 15/20	-	-	100,0	100,0	100,0	100,0	100,0	100,0	100,0	33,0				
VI - Núcleo Norte		20/21	94,0	87,0	100,0	100,0	100,0	100,0	100,0	100,0	100,0	85,1				
		19/20	97,0	88,0	100,0	100,0	100,0	100,0	100,0	100,0	100,0	94,9				
		Prom 15/20	-	-	100,0	100,0	100,0	100,0	100,0	100,0	100,0	88,1				
VII - Núcleo Sur		20/21	88,0	66,0	100,0	100,0	100,0	100,0	100,0	100,0	100,0	85,9				
		19/20	98,0	90,0	100,0	100,0	100,0	100,0	100,0	100,0	100,0	94,9				
		Prom 15/20	-	-	100,0	100,0	100,0	100,0	100,0	100,0	100,0	86,1				
VIII - CE E. Ríos		20/21	29,0	39,0	100,0	100,0	100,0	100,0	100,0	100,0	100,0	42,4				
		19/20	97,0	69,0	100,0	100,0	100,0	100,0	100,0	100,0	100,0	68,3				
		Prom 15/20	-	-	100,0	100,0	100,0	100,0	100,0	100,0	100,0	68,4				
IX - N LP - S BA		20/21	82,0	93,8	100,0	100,0	100,0	100,0	100,0	100,0	100,0	41,2				
		19/20	100,0	93,0	100,0	100,0	100,0	100,0	100,0	100,0	100,0	74,3				
		Prom 15/20	-	-	100,0	100,0	100,0	100,0	100,0	100,0	100,0	53,6				
X - Ctro BA	Excesos hídricos	20/21	92,7	93,4	100,0	100,0	100,0	100,0	100,0	100,0	100,0	32,7				
		19/20	100,0	92,7	100,0	100,0	100,0	100,0	100,0	100,0	100,0	59,4				
		Prom 15/20	-	-	100,0	100,0	100,0	100,0	100,0	100,0	100,0	43,2				
XII - SE BA		20/21	77,4	78,8	100,0	100,0	100,0	100,0	100,0	100,0	100,0	32,1				
		19/20	100,0	93,0	100,0	100,0	100,0	100,0	100,0	100,0	99,0	29,0				
		Prom 15/20	-	-	100,0	100,0	100,0	100,0	100,0	100,0	99,4	37,3				
XIII - San Luis		20/21	100,0	100,0	100,0	100,0	100,0	100,0	100,0	100,0	100,0	17,0				
		19/20	90,0	69,0	100,0	100,0	100,0	100,0	100,0	100,0	99,0	35,2				
		Prom 15/20	-	-	100,0	100,0	100,0	100,0	100,0	100,0	99,4	24,5				
Total		20/21	82,0	85,6	100,0	100,0	100,0	100,0	100,0	100,0	99,7	34,1				
		19/20	98,3	88,9	100,0	100,0	100,0	100,0	100,0	100,0	100,0	55,6				
		Prom 15/20	-	-	100,0	100,0	100,0	100,0	100,0	100,0	99,8	41,5				

## MAIZ 1° TEMPRANO 2020/21

Participación zonal en el área total nacional (%)															
Zona	II	VI	I	VII	IX	X	VIII	XII	III	IV	V	XI	XIV	XIII	XV
Part Nac 2020/21	22,5	16,2	12,8	12,5	8,7	4,2	4,0	3,8	2,9	2,9	2,9	2,7	1,7	1,1	1,0
Part Nac Histórica	19,8	15,2	11,5	11,7	9,6	4,4	4,8	4,0	4,3	5,1	2,3	3,0	1,7	1,7	0,9

Condición hídrica, de cultivo y Fenología												Semana 23			
Zona	Evento adverso	Campaña	Cond. Híd. Ad/Op	Cond. Cult Nor/Exc	Siembra	Expansión foliar	Panojamiento	Floración Femenina	Grano Pastoso	Madurez Fisiológica	Cosecha				
I - NOA		20/21	76,0	100,0	100,0	100,0	100,0	100,0	100,0	100,0	7,0				
		19/20	100,0	86,0	100,0	100,0	100,0	100,0	100,0	99,0	8,5				
		Prom 15/20	-	-	100,0	100,0	100,0	100,0	100,0	99,4	4,9				
II - NEA		20/21	78,0	75,0	100,0	100,0	100,0	100,0	100,0	97,0	6,0				
		19/20	100,0	88,0	100,0	100,0	100,0	100,0	100,0	97,0	19,0				
		Prom 15/20	-	-	100,0	100,0	100,0	100,0	100,0	99,0	8,2				
III - CN Cba		20/21	-	-	100,0	100,0	100,0	100,0	100,0	100,0	100,0				
		19/20	-	-	100,0	100,0	100,0	100,0	100,0	100,0	100,0				
		Prom 15/20	-	-	100,0	100,0	100,0	100,0	100,0	100,0	100,0				
IV - S Cba		20/21	-	-	100,0	100,0	100,0	100,0	100,0	100,0	100,0				
		19/20	-	-	100,0	100,0	100,0	100,0	100,0	100,0	100,0				
		Prom 15/20	-	-	100,0	100,0	100,0	100,0	100,0	100,0	100,0				
VI - Núcleo Norte		20/21	-	-	100,0	100,0	100,0	100,0	100,0	100,0	100,0				
		19/20	-	-	100,0	100,0	100,0	100,0	100,0	100,0	100,0				
		Prom 15/20	-	-	100,0	100,0	100,0	100,0	100,0	100,0	100,0				
VII - Núcleo Sur		20/21	-	-	100,0	100,0	100,0	100,0	100,0	100,0	100,0				
		19/20	-	-	100,0	100,0	100,0	100,0	100,0	100,0	100,0				
		Prom 15/20	-	-	100,0	100,0	100,0	100,0	100,0	100,0	100,0				
VIII - CE E. Ríos		20/21	-	-	100,0	100,0	100,0	100,0	100,0	100,0	100,0				
		19/20	-	-	100,0	100,0	100,0	100,0	100,0	100,0	100,0				
		Prom 15/20	-	-	100,0	100,0	100,0	100,0	100,0	100,0	100,0				
IX - N LP - O BA		20/21	82,0	37,0	100,0	100,0	100,0	100,0	100,0	100,0	97,0				
		19/20	-	-	100,0	100,0	100,0	100,0	100,0	100,0	100,0				
		Prom 15/20	-	-	100,0	100,0	100,0	100,0	100,0	100,0	91,6				
X - Ctro BA		20/21	83,0	74,0	100,0	100,0	100,0	100,0	100,0	100,0	80,0				
		19/20	100,0	100,0	100,0	100,0	100,0	100,0	100,0	100,0	88,0				
		Prom 15/20	-	-	100,0	100,0	100,0	100,0	100,0	100,0	84,6				
XII - SE BA		20/21	76,0	73,0	100,0	100,0	100,0	100,0	100,0	100,0	62,0				
		19/20	100,0	98,0	100,0	100,0	100,0	100,0	100,0	100,0	45,0				
		Prom 15/20	-	-	100,0	100,0	100,0	100,0	100,0	100,0	55,8				
Total		20/21	77,8	83,1	100,0	100,0	100,0	100,0	100,0	99,3	62,0				
		19/20	100,0	88,9	100,0	100,0	100,0	100,0	100,0	99,0	74,0				
		Prom 15/20	-	-	100,0	100,0	100,0	100,0	100,0	99,6	70,4				

## MAÍZ 1° TARDÍO o 2° 2020/21

Participación zonal en el área total nacional (%)															
Zona	III	IV	IX	XIII	VIII	X	V	XII	VI	XI	VII	XIV	II	I	XV
Part Nac 2020/21	25,8	21,7	13,2	8,2	6,6	6,4	4,7	3,8	2,9	2,7	2,0	2,1	0,0	0,0	0,0
Part Nac Histórica	28,0	22,1	12,0	8,8	3,7	6,1	5,9	2,7	3,2	2,4	3,0	2,1	0,0	0,0	0,0
Condición hídrica, de cultivo y Fenología												Semana 23			
Zona	Evento adverso	Campaña	Cond. Híd. Ad/Op	Cond. Cult Nor/Exc	Siembra	Expansión foliar	Panojamiento	Floración Femenina	Grano Pastoso	Madurez Fisiológica	Cosecha				
III - CN Cba		20/21	80,0	87,0	100,0	100,0	100,0	100,0	100,0	100,0	10,0				
		19/20	97,0	95,0	100,0	100,0	100,0	100,0	100,0	100,0	33,0				
		Prom 15/20	-	-	100,0	100,0	100,0	100,0	100,0	100,0	12,6				
IV - S Cba		20/21	90,0	90,0	100,0	100,0	100,0	100,0	100,0	100,0	7,0				
		19/20	99,0	97,0	100,0	100,0	100,0	100,0	100,0	100,0	36,0				
		Prom 15/20	-	-	100,0	100,0	100,0	100,0	100,0	100,0	13,3				
V - CN S Fe	Ráfagas	20/21	95,0	85,0	100,0	100,0	100,0	100,0	100,0	100,0	5,0				
		19/20	97,0	86,0	100,0	100,0	100,0	100,0	100,0	100,0	18,0				
		Prom 15/20	-	-	100,0	100,0	100,0	100,0	100,0	100,0	9,4				
VIII - CE E. Ríos		20/21	29,0	39,0	100,0	100,0	100,0	100,0	100,0	100,0	8,0				
		19/20	97,0	69,0	100,0	100,0	100,0	100,0	100,0	100,0	12,0				
		Prom 15/20	-	-	100,0	100,0	100,0	100,0	100,0	100,0	10,4				
IX - N LP - S BA		20/21	82,0	95,0	100,0	100,0	100,0	100,0	100,0	100,0	5,0				
		19/20	100,0	93,0	100,0	100,0	100,0	100,0	100,0	100,0	28,0				
		Prom 15/20	-	-	100,0	100,0	100,0	100,0	100,0	100,0	15,1				
X - Ctro BA	Excesos hídricos	20/21	94,0	96,0	100,0	100,0	100,0	100,0	100,0	100,0	2,0				
		19/20	100,0	91,0	100,0	100,0	100,0	100,0	100,0	100,0	10,0				
		Prom 15/20	-	-	100,0	100,0	100,0	100,0	100,0	100,0	5,6				
XII - SE BA		20/21	78,0	81,0	100,0	100,0	100,0	100,0	100,0	100,0	3,0				
		19/20	100,0	88,0	100,0	100,0	100,0	100,0	100,0	97,0	-				
		Prom 15/20	-	-	100,0	100,0	100,0	100,0	100,0	100,0	98,4	-			
XIII - San Luis		20/21	100,0	100,0	100,0	100,0	100,0	100,0	100,0	100,0	6,0				
		19/20	90,0	69,0	100,0	100,0	100,0	100,0	100,0	98,0	13,0				
		Prom 15/20	-	-	100,0	100,0	100,0	100,0	100,0	99,2	7,2				
Total		20/21	83,6	86,7	100,0	100,0	100,0	100,0	100,0	100,0	6,5				
		19/20	97,4	88,8	100,0	100,0	100,0	100,0	100,0	100,0	25,5				
		Prom 15/20	-	-	100,0	100,0	100,0	100,0	100,0	100,0	99,8	11,7			